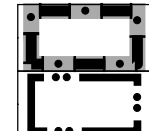


LEGENDA VÝKRESU I./B.4.

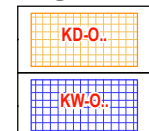
HRANICE



HRANICE STÁTNÍ

HRANICE OBCE TOTOŽNÁ S HRANICÍ ŘEŠENÉHO ÚZEMÍ

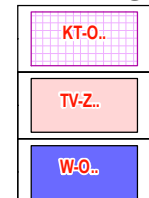
PLOCHY A KORIDORY PRO VEŘEJNĚ PROSPĚŠNÉ STAVBY S MOŽNOSTÍ VYVLASTNĚNÍ A UPLATNĚNÍ PŘEDKUPNÍHO PRÁVA



KD-O.. KORIDORY DOPRAVNÍ INFRASTRUKTURY

KW-O.. KORIDORY PRO VODNÍ A VODOHOSPODÁŘSKÉ STAVBY (KE SNIŽOVÁNÍ OHROŽENÍ ÚZEMÍ PŘED ŽIVELNÝMI A JINÝMI POHROMAMI)

PLOCHY A KORIDORY VEŘEJNÉ INFRASTRUKTURY PRO VEŘEJNĚ PROSPĚŠNÉ STAVBY S MOŽNOSTÍ VYVLASTNĚNÍ




KT-O.. KORIDORY STAVEB VEŘEJNÉ INFRASTRUKTURY – TECHNICKÉ

TV-Z.. TV - PLOCHA PRO VODNÍ HOSPODÁŘSTVÍ

W-O.. W - PLOCHA VODNÍ A VODOHOSPODÁŘSKÁ

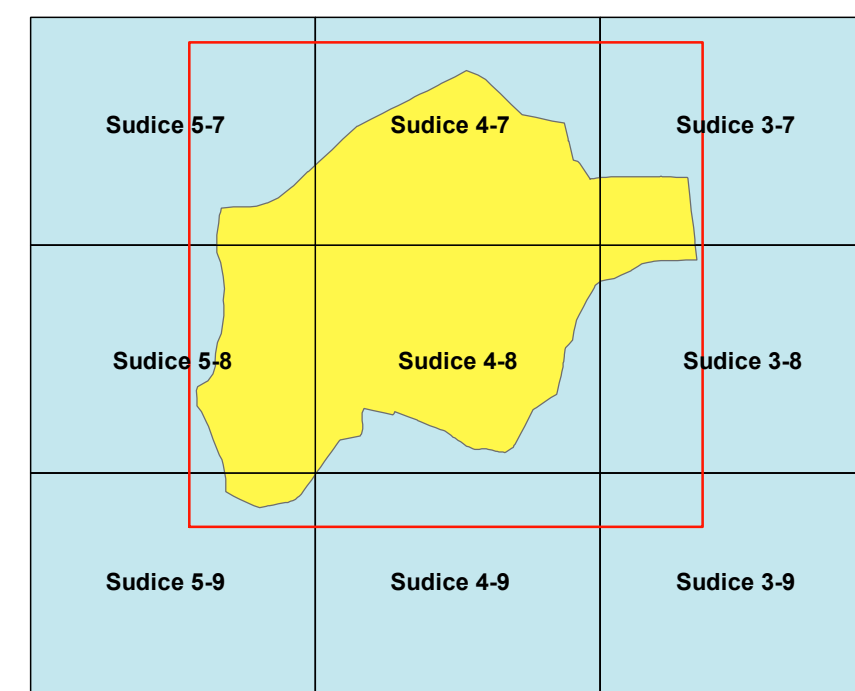
PLOCHY PRO VEŘEJNĚ PROSPĚŠNÁ OPATŘENÍ S MOŽNOSTÍ VYVLASTNĚNÍ



LB.. PLOCHY PRO ZALOŽENÍ PRVKŮ ÚZEMNÍHO SYSTÉMU EKOLOGICKÉ STABILITY - BIODORIDORY/BIOCENRA

ÚZEMNÍ PLÁN TŘEBOM

VEŘEJNĚ PROSPĚŠNÉ STAVBY, OPATŘENÍ, ASANACE



Výkres se skládá z 1 účelově sestaveného mapového listu



MINISTERSTVO
PRO MÍSTNÍ
ROZVOJ ČR

Územní plán Třebom byl spolufinancován z prostředků Ministerstva pro místní rozvoj ČR, podprogramu 117D0510 – Podpora územně plánovacích dokumentací obcí .

KOZEN ATELIÉR
Ing. arch. Helga Kozelská Bencúrová



| | | | |
|----------------------|---|----------------|------------------------------|
| OBEC | TŘEBOM | | |
| POŘIZOVATEL | MĚSTSKÝ ÚŘAD KRAVAŘE, ODBOR VÝSTAVBY, ÚZEMNÍHO PLÁNOVÁNÍ A ŽIVOTNÍHO PROSTŘEDÍ | | |
| ODPOVĚDNÝ PROJEKTANT | ING. ARCH. HELGA KOZELSKÁ BENCÚROVÁ | | |
| SPOLUPRÁCE | UDI MORAVA, SPOL. S R. O. - ING. BEDŘICH NEČAS; ARKO, SPOL. S R. O. - ING. ZDENĚK CHUDÁREK; ING. ALENA KIMLOVÁ | | |
| DIGITALIZACE | PAVEL MAREN | | |
| | MERÍTKO 1 : 5 000 | DATUM: 08/2016 | ČÍSLO VÝKRESU: I.B.4. |